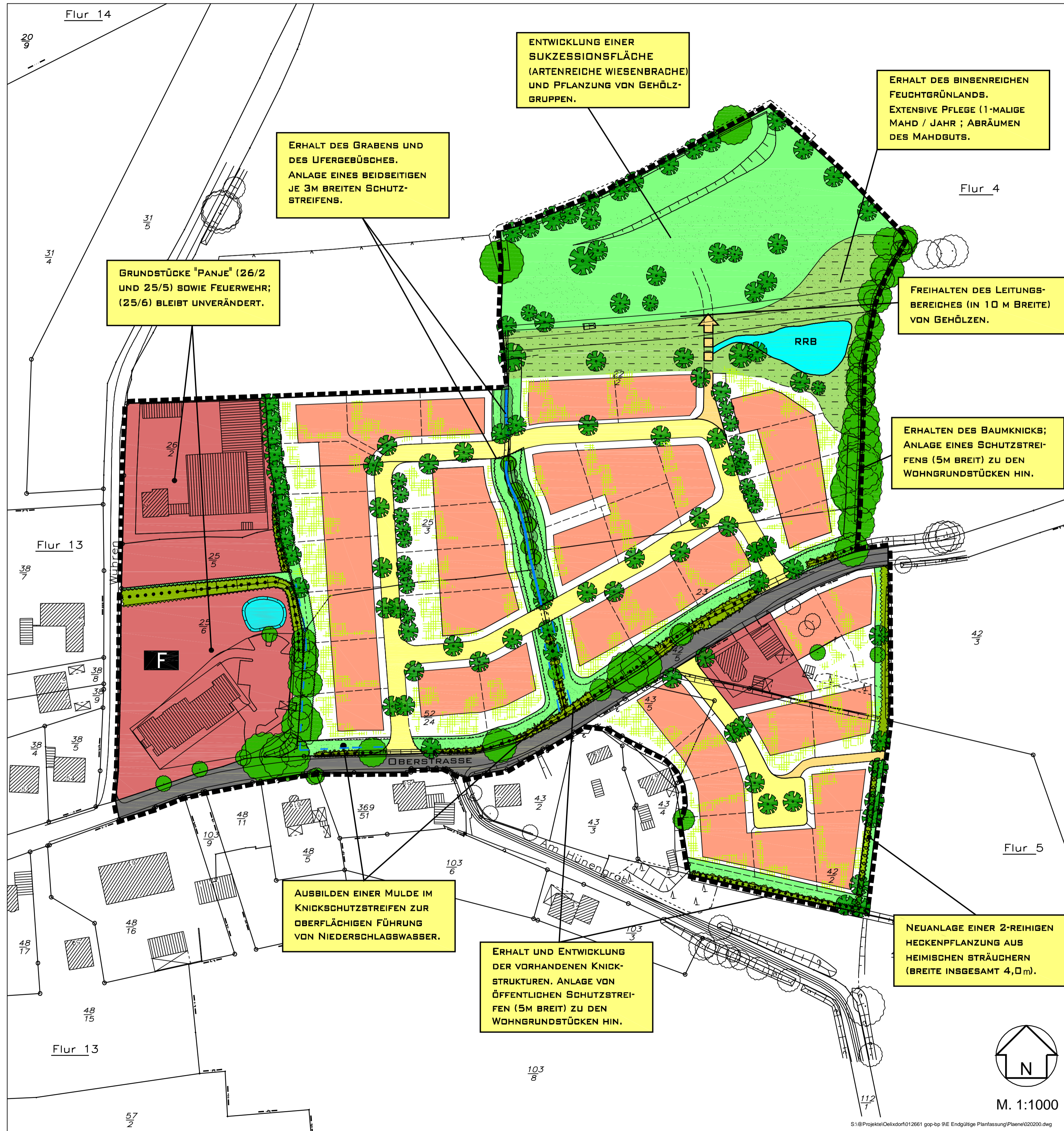


GRÜNORDNUNGSPLAN DER GEMEINDE OELIXDORF ZUM BEBAUUNGSPLAN NR. 9 "WRIETHEN"

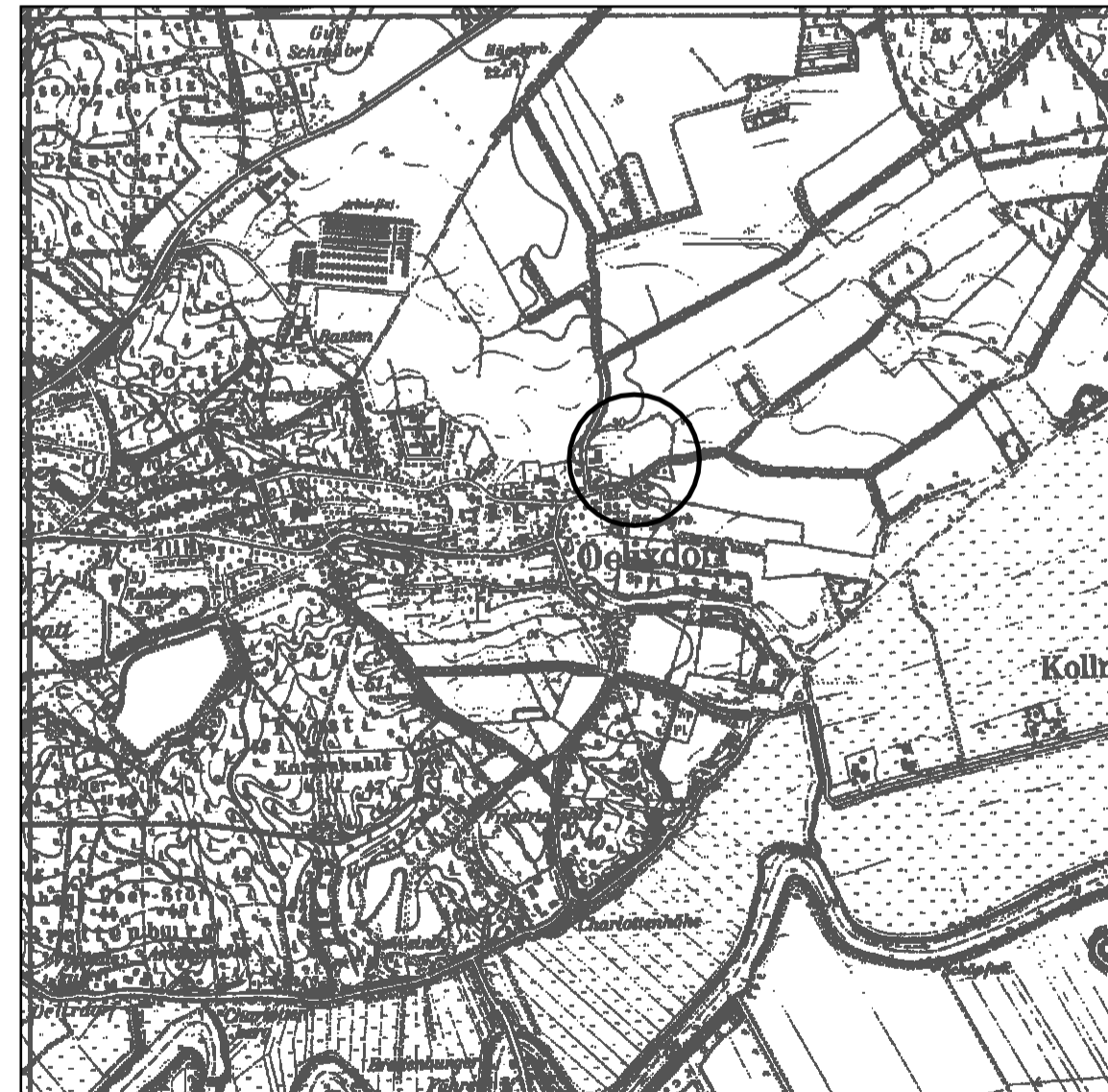
FÜR DEN BEREICH AM ÖSTLICHEN ORTSAUSGANG BEIDERSEITS DER OBERSTRASSE



PLANZEICHENERKLÄRUNG

- Vorhandene Verkehrsflächen
- Geplante Verkehrsflächen
- Artenreiche Wiesen
- Feuchtes binsenreiches Grünland
- vorhandener Knick mit Überhäutern und geplanten Schutzstreifen
- geplanter Knick mit Schutzstreifen
- vorhandene Gebüsche
- geplante Gehölzgruppen / -flächen
- geplante Einzelbäume / Baumgruppen
- vorhandene zu erhaltende Bäume
- Flächen für Maßnahmen
- vorhandener Graben
- geplante Entwässerungsmulden
- Wasserflächen (gepl. RRB)
- überwiegend baulich genutzte Flächen der geplanten Wohngrundstücke
- überwiegend gärtnerisch genutzte Flächen der geplanten Wohngrundstücke
- Vorhandene überwiegend baulich genutzte Flächen
- Geltungsbereich Bebauungsplan Nr. 9

ÜBERSICHTSKARTE M. 1 : 25.000



GRÜNORDNUNGSPLAN DER GEMEINDE OELIXDORF ZUM BEBAUUNGSPLAN NR. 9 - "WRIETHEN"

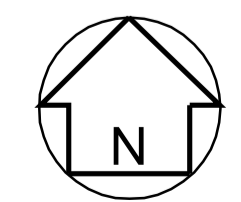
FÜR DEN BEREICH AM ÖSTLICHEN ORTSAUSGANG BEIDERSEITS DER OBERSTRASSE

KARTE 3 ENTWICKLUNG

BEARBEITUNGSPHASE: BESCHLUSSFASSUNG	PROJEKT-NR.: 012661	PROJEKTBEARBEITER: STEPANY
MASSTAB: 1:1000	GEZEICHNET: ZUGCK	DATUM: FEBRUAR 2002

**ARCHITEKTEN CONTOR
PLANERGRUPPE JULIUS EHLERS**

ARCHITEKTEN BDA + STADTPLANER SRL • BURG 7A • 25524 ITZEHOE • fon: 04821/682-80 • fax: 682-81 • e-mail: AC-EHLERS-IZ@t-online.de



M. 1:1000

S:\@Projekt\Oelixdorf\012661_gop-tp_9\9_E_Endgültige_Planfassung\Plane\020200.dwg